

JAFET'S SÖHNE

1. Mose 10,2

	Volk	Land heute
GOMER	<i>Kimmerier (Kimbern)</i>	<i>Türkei</i>
MAGOG	<i>Skythen</i>	<i>Südrussland</i>
MADAI	<i>Meder</i>	<i>Iran</i>
JAWAN	<i>Ionier (Griechen)</i>	<i>Griechenland</i>
TUBAL	<i>unbekannt Nomadenvolk</i>	<i>Türkei südlich</i>
MESCHECH	<i>unbekannt Nomadenvolk</i>	<i>Türkei mittig</i>
TIRAS	<i>Pelagianer (Etrusker?)</i>	<i>Türkei ägäische Küste</i>

HAM'S SÖHNE

1. Mose 10,6

	Volk	Land heute
KUSCH	<i>Kuschiter (Nubier)</i>	<i>Äthiopien Arabien</i>
MIZRAJIM	<i>Ägypter</i>	<i>Ägypten</i>
PUT	<i>Libyer</i>	<i>Libyen</i>
KANAAN	<i>Siniter Hetiter Jebusiter Amoriter Girgashiter Hiniter Arkiter Arwaditer Zemoriter Hamatiter</i>	<i>ISRAEL Jordanien Libanon</i>

SEM'S SÖHNE

1. Mose 10,21-22








	Volk	Land heute
ELAM	<i>Perser</i>	<i>Iran</i>
ASSUR	<i>Assyrer</i>	<i>Iran / Irak</i>
ARPACHSCHAD	<i>Babylonier Chaldäer</i>	<i>Irak Kuwait</i>
LUD (LYDIEN)	<i>Lydier</i>	<i>Türkei nordöstlich</i>
ARAM	<i>Aramäer</i>	<i>Syrien Türkei Irak (Kurdistan)</i>

Verzeichnis zu Karte 1

Die in 1. Mose Kapitel 10 aufgeschriebenen Söhne von Sem, Ham und Jafet haben sich über verschiedene Regionen ausgebreitet und wurden dort zu Völkern. Auf der Landkarte sind nur die Söhne von Sem, Ham und Jafet in der ersten Generation eingetragen. Bei Sem wurde die verheißene Linie weiter von Arpachschad über Peleg vermerkt. Diese Linie führt bis Abraham.

Die mit einem Fragezeichen versehenen Söhne sind nicht mehr genau zu lokalisieren und da es sich überwiegend um Nomadenvölker handelte kann man auch die Verbreitungsgebiete nicht sicher angeben.

Höhenangaben

	<i>unter 0 m</i>
	<i>0 - 200 m</i>
	<i>200 - 500 m</i>
	<i>500 - 1000 m</i>
	<i>1000 - 2000 m</i>
	<i>2000 - 3000 m</i>
	<i>über 3000 m</i>